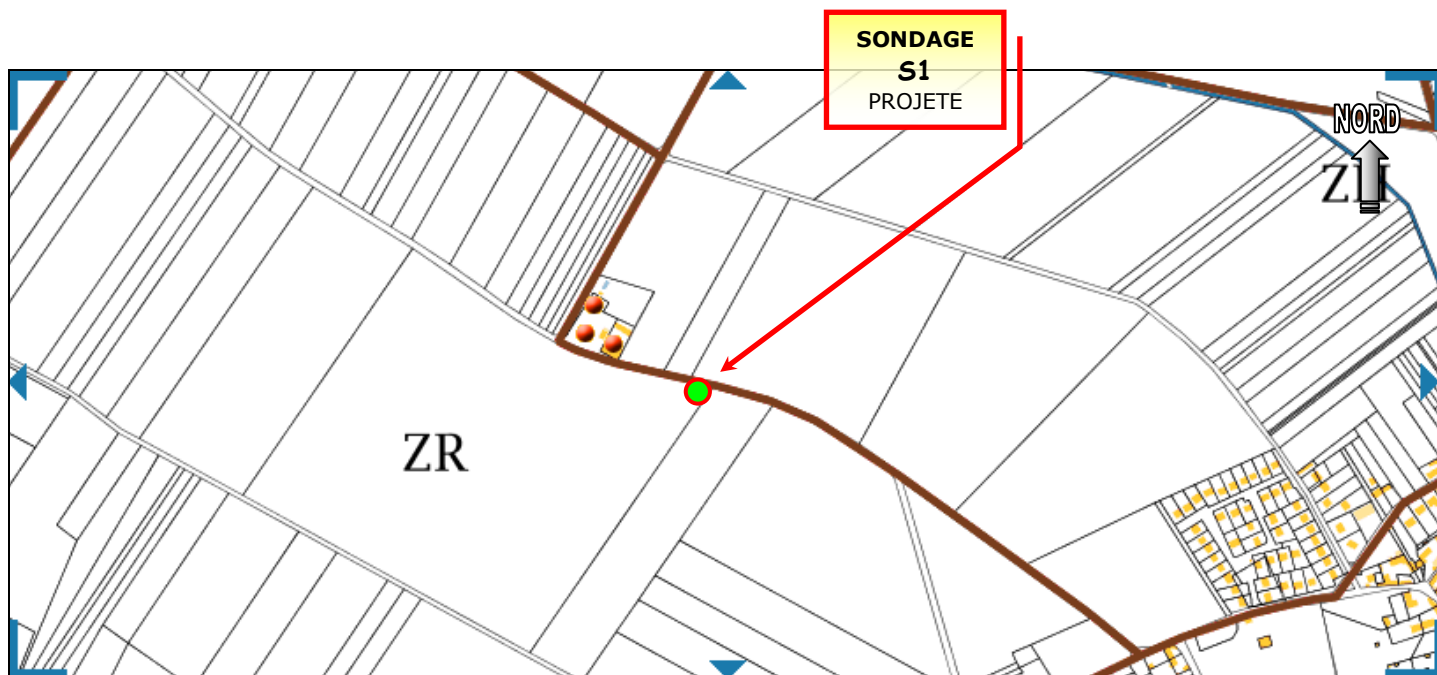
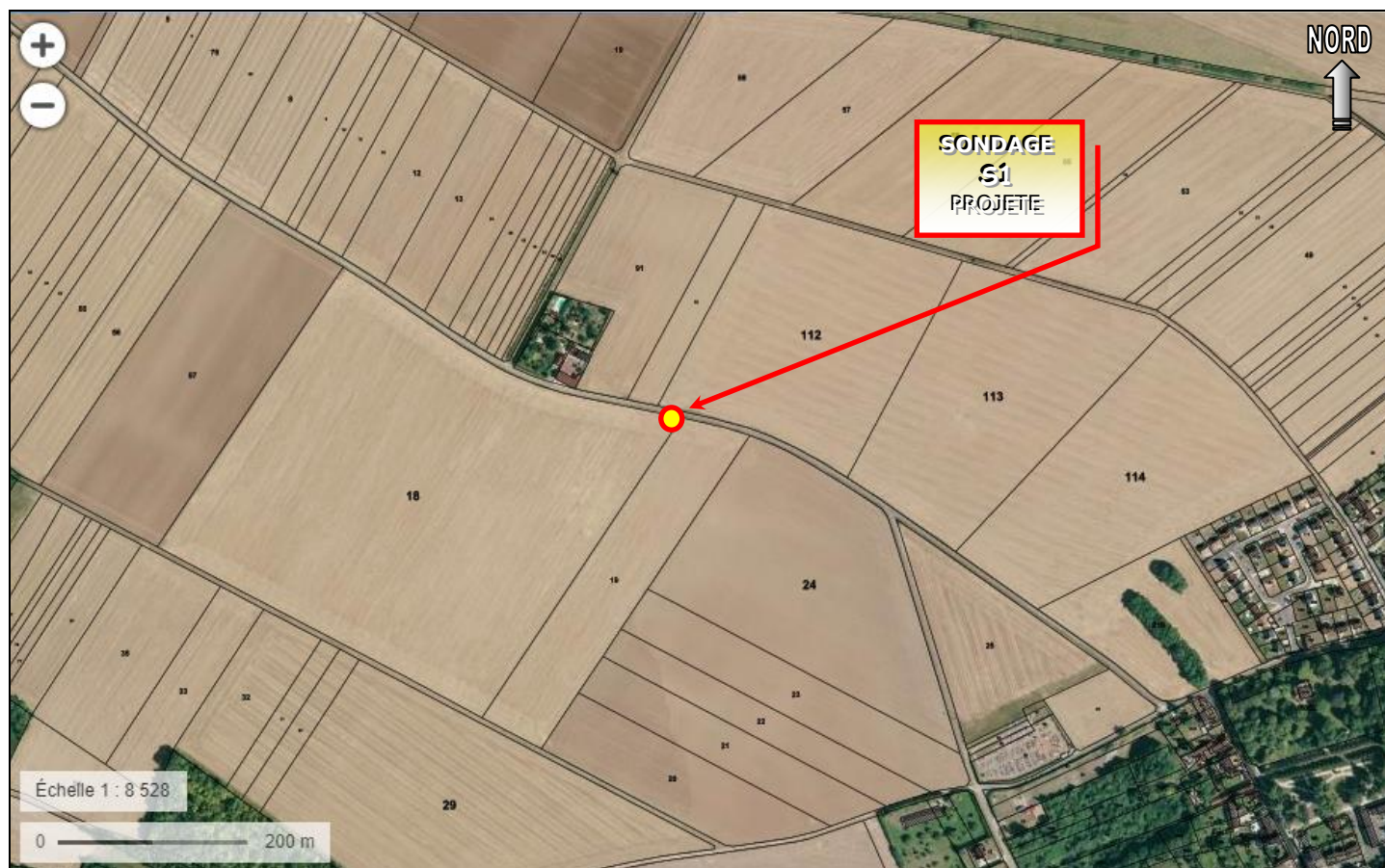




GéoSen

Bureau d'études géologiques

ANNEXE 2a



Département :
EURE ET LOIR

Commune :
BEVILLE LE COMTE

Section : ZR
Feuille : 000 ZR 01

Échelle d'origine : 1/2000
Échelle d'édition : 1/2500

Date d'édition : 07/10/2017
(fuseau horaire de Paris)

Coordonnées en projection : RGF93CC48
©2016 Ministère de l'Économie et des
Finances

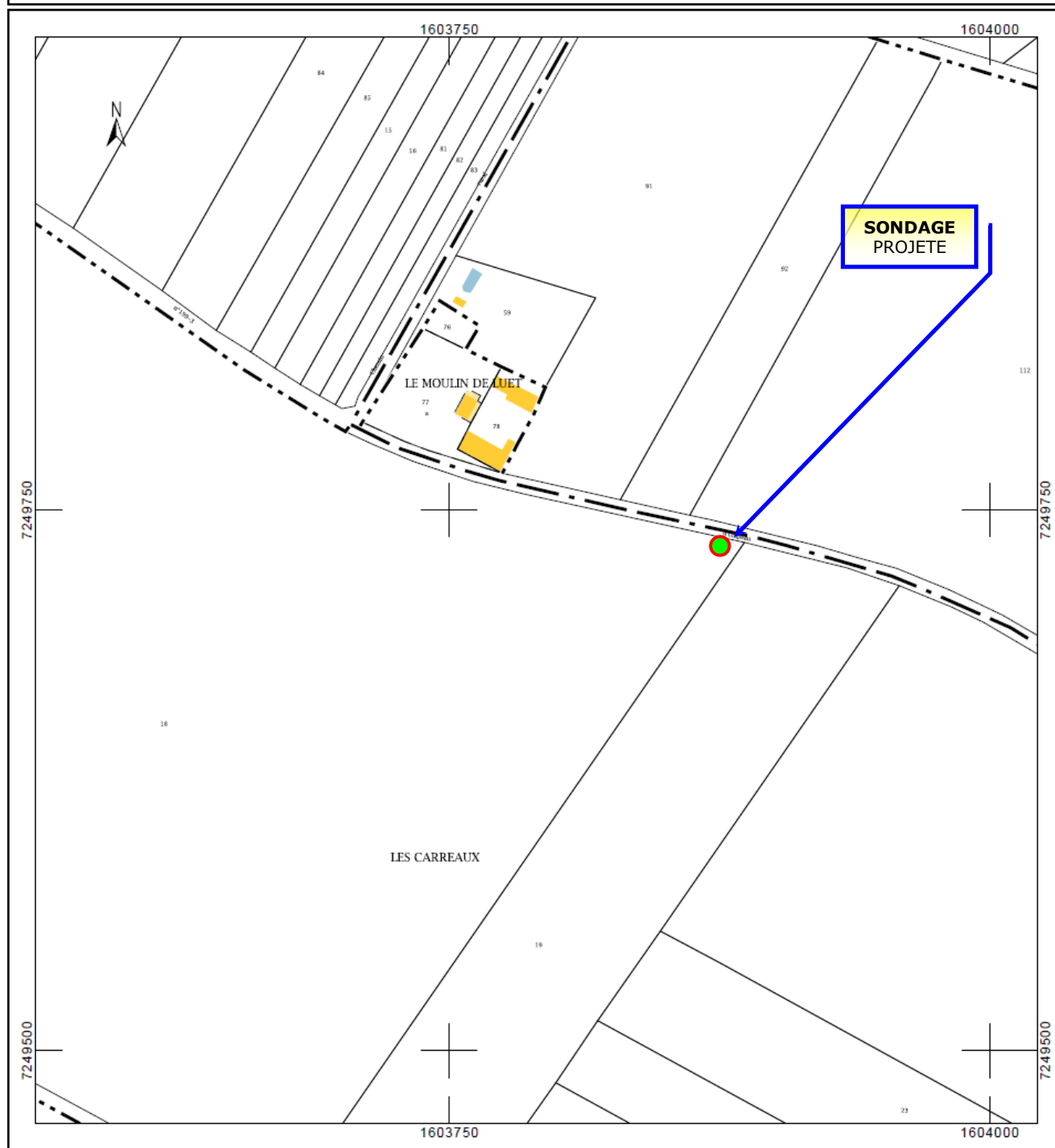
DIRECTION GÉNÉRALE DES FINANCES PUBLIQUES

EXTRAIT DU PLAN CADASTRAL

Le plan visualisé sur cet extrait est géré
par le centre des impôts foncier suivant :
CHARTRES
5, Place de la République 28019
28019 CHARTRES Cedex
tél. 02 37 18 70 83 -fax
cdif.chartres@dgfip.finances.gouv.fr

Cet extrait de plan vous est délivré par :

cadastre.gouv.fr



Département :
EURE ET LOIR

Commune :
BEVILLE LE COMTE

DIRECTION GÉNÉRALE DES FINANCES PUBLIQUES

EXTRAIT DU PLAN CADASTRAL

Le plan visualisé sur cet extrait est géré
par le centre des impôts foncier suivant :
CHARTRES
5, Place de la République 28019
28019 CHARTRES Cedex
tél. 02 37 18 70 83 -fax
cdif.chartres@dgif.finances.gouv.fr

Section : ZR
Feuille : 000 ZR 01

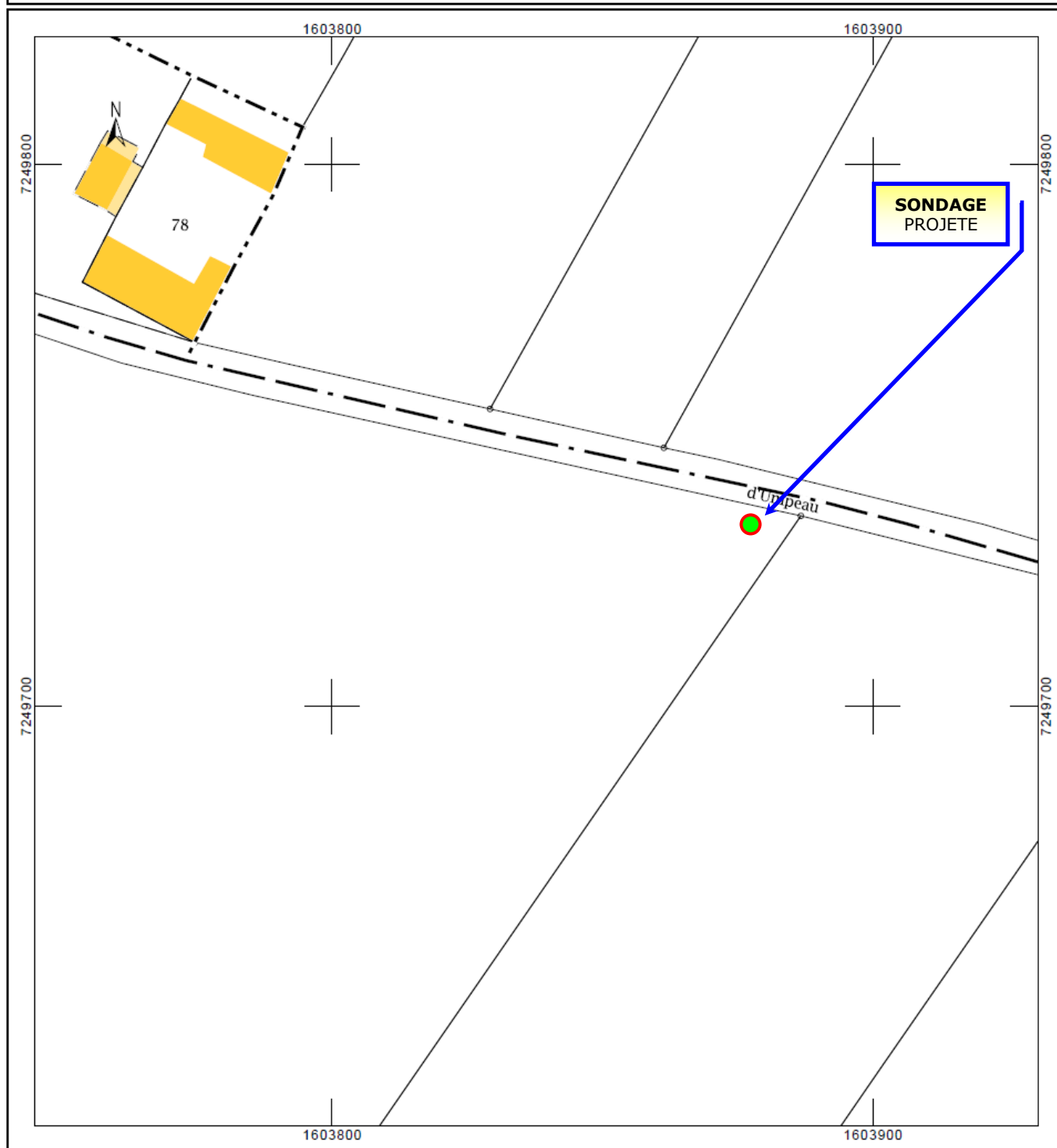
Échelle d'origine : 1/2000
Échelle d'édition : 1/1000

Date d'édition : 07/10/2017
(fuseau horaire de Paris)

Coordonnées en projection : RGF93CC48
©2016 Ministère de l'Économie et des
Finances

Cet extrait de plan vous est délivré par :

cadastre.gouv.fr





GéoSen

Bureau d'études géologiques